





Zeichenerklärung




A: für Festsetzungen




 Grenze des Geltungsbereichs

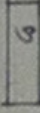
 unverändert bestehende


 grenztrennende


 aufzunehmende


  


 Flächen für Garagen


 Flächen für Stellplätze


 öffentliche Verkehrsfläche


 öffentliche Grünfläche

B. für die Hinweise

 bestehende Grundstücksgrenzen

365  Flurstücksnummern

 Vorschlag für die Teilung der Grundstücke

 Hauptversorgungsleitungen

Genehmigt gemäß § 11 BauG mit

RE vom 5.12.1963 Nr. XX 2437/63

Augsburg, den 27.2.1964

Regierung von Schwaben
i.A.



7. *Wink*

Parallelen

Wasser- u. Grünflächenbegrenzungslinie

zwingende Bauhöhe


Widere Bauweise


seitliche u. rückwärtige Bauweise


E zulässig Erdgeschoss (Zwingend)

E+1 zulässig Erdgeschoss u. 1 Vollgeschoss (Zwingend)

+6⁵ Breite der Straßen-, Wege- u. Vorgartenflächen

 Festschichtung

 Vorhandene Wohngebäude

 Vorhandene Nebengebäude

 Öffentliche Verkehrsfläche bestehend