





# ZEICHENERKLÄRUNG

## A) FESTSETZUNGEN

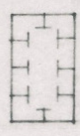
 AUFZUBEHENDENDE GRENZE DES RÄUMLICHEN GELTUNGSBEREICHES


 BAUGRENZEN

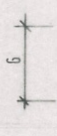
 STRASSENBEZUGSLINIE


 RÄUMLICHER GELTUNGSBEREICH DER 4. ÄNDERUNG


 PRIVATE GRÜNFLÄCHE - PFLANZZONE  
FELDHERKARTIGE MINDESTENS ÜBERKOPFBE BEPFLANZUNG MIT HEIMISCHEN GEHÖLZEN  
 HÖCHSTGRÖSSE FÜR BÄUME PFLANZGRÖSSE STU MINDESTENS 10 - 20 cm  
 PFLANZSTREIFEN MINDESTENS 5m TIEF


 ÖKOLOGISCHE AUSGLEICHFLÄCHE DIE  
DURCH DAS ENTFERNEN VON DRAINAGEN 87m<sup>2</sup> DAS EINLEITEN VON  
 TAGWASSER STÄRKER ZU VERNÄSSEN UND IN EINE FEUCHTFLÄCHE  
 ZURÜCKFÜHREN IST.


 FIRSTRICHTUNG

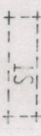
 MASSLICHE FESTLEGUNG EINHEIT (m)


 GESCHLOSSENE BAUWEISE


 ZAHL DER VOLLGESCHOSSE ALS HÖCHSTGRENZE


 HÖCHSTZULÄSSIGE GESCHOSSFLÄCHENZAHL

 HÖCHSTZULÄSSIGE GRUNDFLÄCHENZAHL

 FLÄCHEN FÜR STELLPLATZE

 ABGRENZUNG UNTERSCHIEDLICHER NUTZUNGEN


 GEWÄCHSE I. GRÖSSENORDNUNG

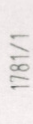
 GEWÄCHSE II. GRÖSSENORDNUNG


## B) HINWEISE


 BESTEHENDE WOHNGEBÄUDE


 BESTEHENDE NEBENGEBAUDE


 VORSCHLAG ZUR STELLUNG DER BAULICHEN ANLAGE


 FLURSTÜCKNUMMERN


 GRUNDSTÜCKSGRENZEN

 GEPLANTE GRUNDSTÜCKSGRENZEN

 STROMLEITUNG MIT 10m SCHUTZSTREIFEN

 FERNWASSERLEITUNG

 UNTERTEILUNG DER VERKERSFLÄCHE

 FELDBEZEICHNUNG

 GRENZE DES RÄUMLICHEN GELTUNGSBEREICHES  
 MIT DEM STAND DER 3. ÄNDERUNG

uhlemayr werner  
 architektur  
 grüntenstrasse 32  
 8972 sonthofen  
 tel.: 08321/3253

SONTHOFEN DEN 02.04.90  
 WERNER UHLEMAYR ARCHITEKT

*W. Uhlmayr*