

Gemeinde Burgberg i. Allgäu

Bebauungsplan "An der Rettenberger Str."

M. 1 : 500

Zeichenerklärung:


A: Für die Festsetzungen:




Grenze des räumlichen Geltungsbereiches des Bebauungsplanes



Baugrenze



Fläche für Carport, bzw. Garagen



Fläche für Stellplätze

o

offene Bauweise



nur Hausgruppen zulässig



nur Einzelhäuser zulässig

z. B. GRZ 0,30

max. zulässige Grundflächenzahl, hier z. B. max 30 %



Regenwasserrückhalteinrichtung



Fläche zum Schutz, zur Pflege und zur Entwicklung von Boden, Natur und Landschaft



Firstrichtung


Art der baulichen Nutzung	Wandhöhe
zulässige Grundfläche	offene Bauweise
Bauweise	Dachform

Füllschema der Nutzungsschablone

B: Für die Hinweise:



Bebauungsvorschlag



vorhandene Bebauung



vorhandene Grundstücksgrenzen



geplante Grundstücksgrenzen