












ZEICHENERKLÄRUNG

PLANZEICHEN FÜR DIE 2. ÄNDERUNG

1.  BEREICH DER 2. ÄNDERUNG
2.  WOHNBAUFLÄCHEN
3.  GRÜNFLÄCHEN
4.  WASSERFLÄCHEN
5.  FLÄCHEN FÜR MASSNAHMEN ZUM SCHUTZ, ZUR PFLEGE UND ZUR ENTWICKLUNG VON BODEN, NATUR UND LANDSCHAFT
6.  SCHALLSCHUTZMASSNAHMEN ERFORDERLICH
7.  BAUDENKMAL

PLANZEICHEN ZUR URSPRÜNGLICHEN FASSUNG

8.  GEMISCHTE BAUFLÄCHEN
9.  BUNDES-, STAATS- UND KREISSTRASSEN
10.  FLÄCHEN FÜR DIE LANDWIRTSCHAFT MIT BESONDERER ÖKOLOGISCHER, ORTS- ODER LANDSCHAFTSGESTALTERISCHER BEDEUTUNG
11.  LANDSCHAFTSSCHUTZGEBIET (VORSCHLAG)