


















2. ÄNDERUNG DES BEBAUUNGSPLANES GEWERBEGEBIET BURGBERG WEST DER GEMEINDE BURGBERG IM ALLGÄU MIT ROHRBACHWEG

ZEICHENERKLÄRUNG

A) FESTSETZUNGEN

	GRENZE DES RAUMLICHEN GELTUNGSBEREICHES
	BAUGRENZEN
	STRASSENBEGRENZUNGSLINIE
	GEPLANTE BAUME, GEHOLZE I GROSSENORDNUNG
	FIRSTRICHTUNG
	TRAFOSTATION
	MASSANGABE
	ZAHL DER VOLLGESCHOSSE ALS HOCHSTGRENZE
	STRASSENVERKEHRSFLACHE

B) HINWEISE

	BESTEHENDE WOHNGEBÄUDE
	BESTEHENDE NEBENGEBÄUDE
	VORSCHLAG ZUR STELLUNG DER BAULICHEN ANLAGE
	FLURSTÜCKSNUMMERN
	GRUNDSTUCKSGRENZEN
	GEPLANTE GRUNDSTUCKSGRENZEN
	STROMLEITUNG MIT 10 m SCHUTZSTREIFEN
	FERNWASSERLEITUNG

BURGBERG 23 06 1987

R · G Fuß Architekten

