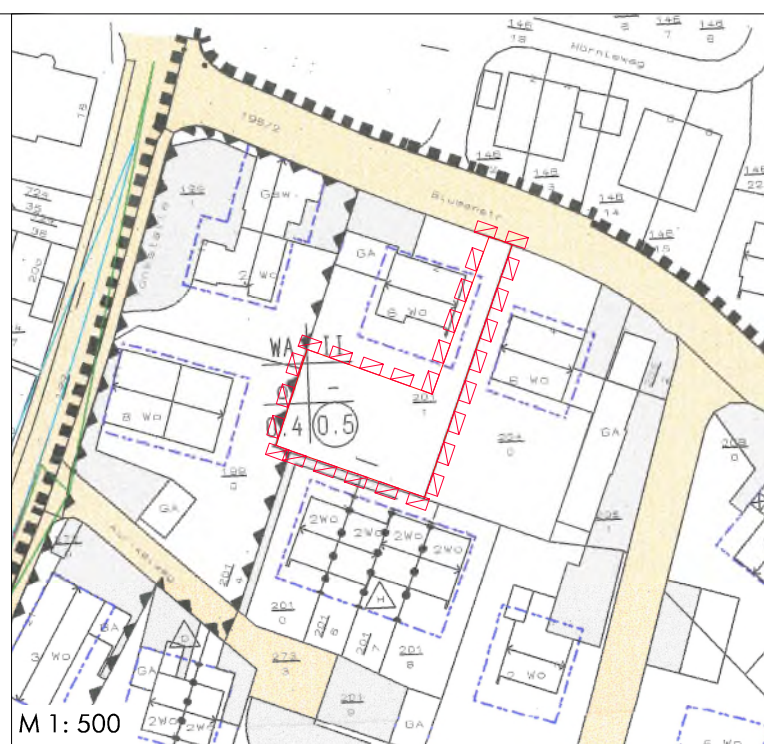


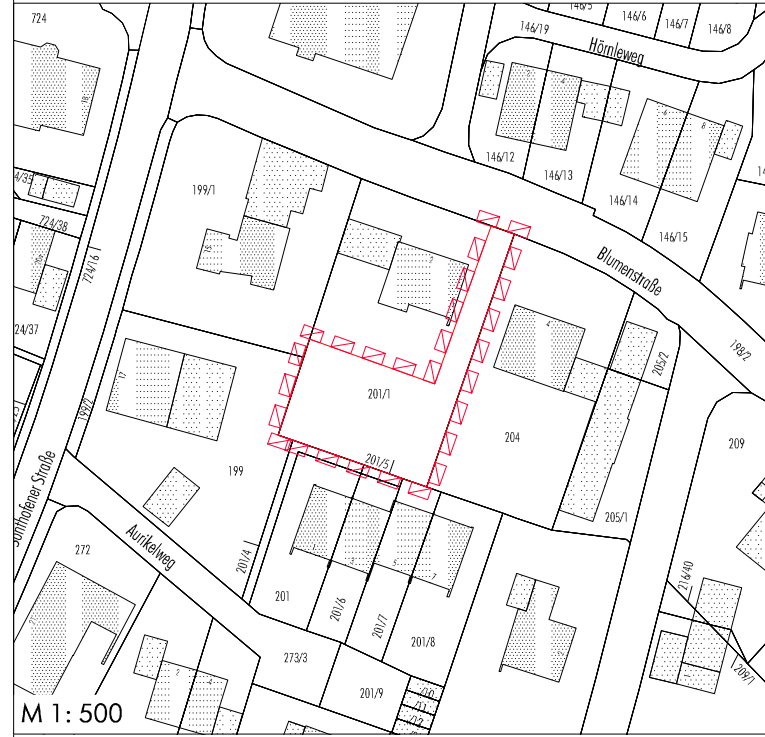
M 1 : 500

2. Änderung des Bebauungsplanes Nr. 1a "Am südlichen Ortsrand"



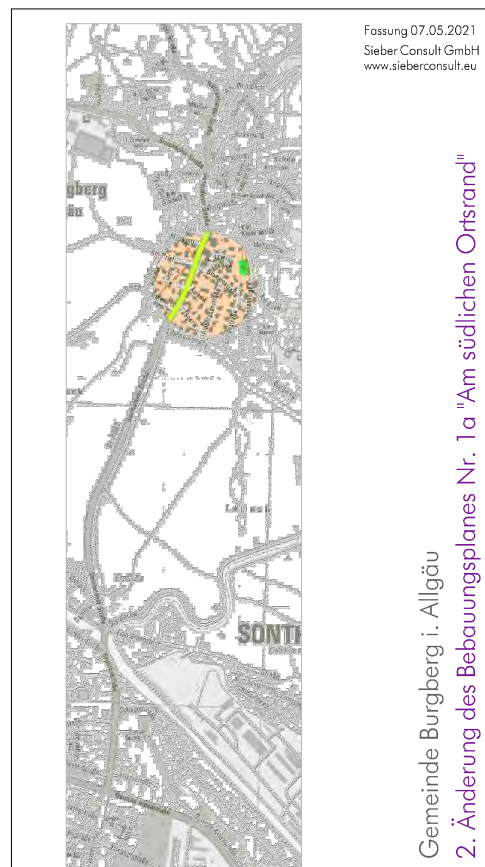
M 1 : 500

Bebauungsplan Nr. 1a "Am südlichen Ortsrand" (Fassung vom 24.05.2006, rechtsverbindlich seit 04.07.2006)



M 1 : 500

Ausschnitt aus der aktuellen Flurkarte (Stand: Oktober 2020)



Fassung 07.05.2021
Sieber Consult GmbH
www.sieberconsult.eu

Gemeinde Burgberg i. Allgäu
2. Änderung des Bebauungsplanes Nr. 1a "Am südlichen Ortsrand"